

v km 15,256 instalovat kabelový objekt SIS, v něm ukončit na zářezové svorkovnici TK 15xN0,8 a trubky HDPE (m,č,f) ukončit v ROMOLDU umístěném u SIS a zavíčkovat koncovkou s ventilkem

Božice
4227
4226
4225
4224
3x HDPE
1x TK 15XN
0.5
0.3
0.5
0.2
0.2
0.3
Z
PřL
4228
km 15,230
km 15,256
PřL
3767
15,2
15,3

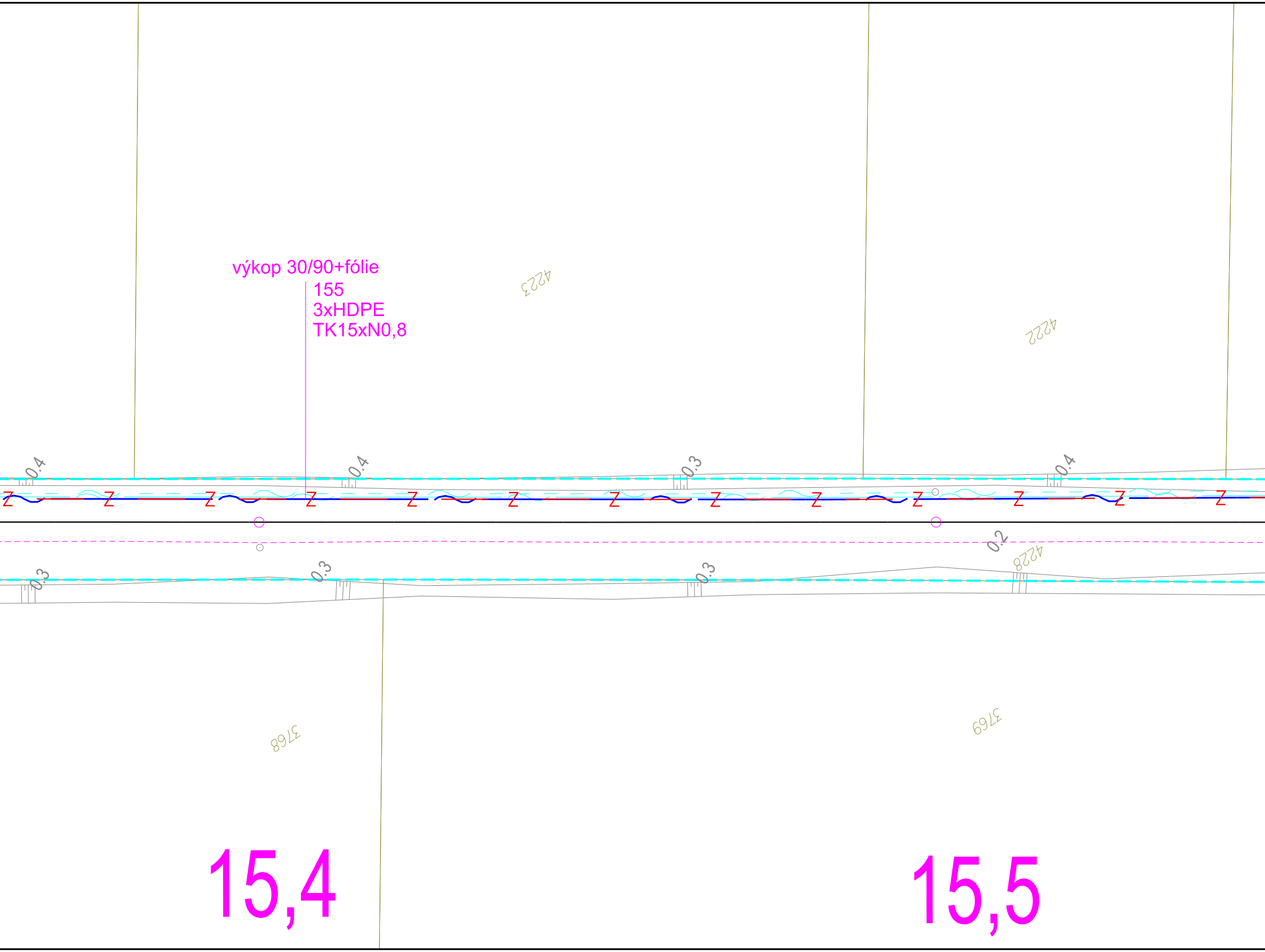
výkop 30/90+fólie
155
3xHDPE
TK15xN0,8
4223
4222
0.4
0.4
0.3
0.4
0.2
4228
0.3
0.3
0.3
3768
3769
15,4
15,5

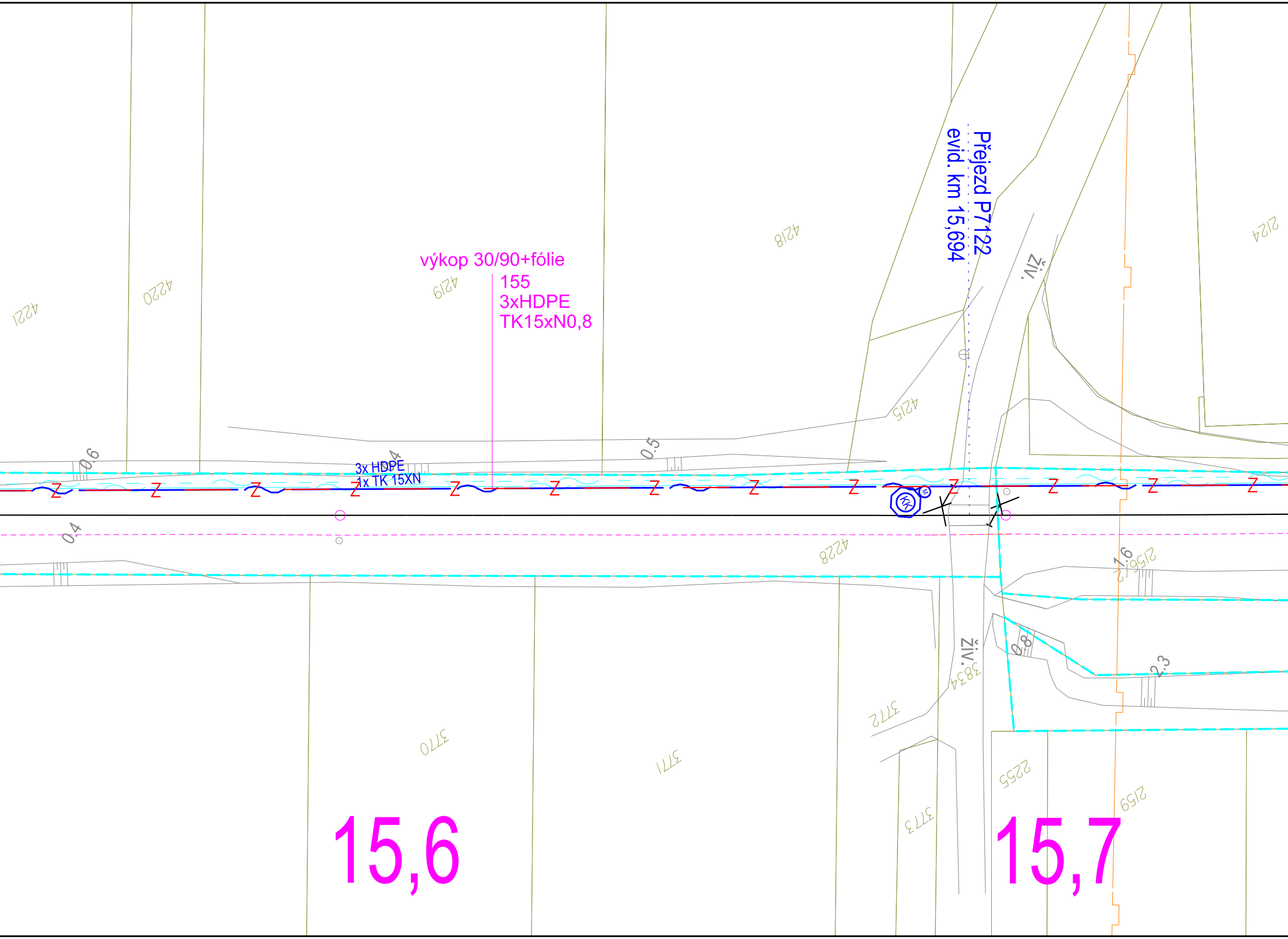
výkop 30/90+fólie
155
3xHDPE
TK15xN0,8
3x HDPE
1x TK 15XN
Přejezd P7122
evid. km 15,694
živ.
živ.
4221
4220
4219
4218
4215
4228
2124
2156/2
3770
3771
3772
3773
3834
2255
2159
0.6
0.4
0.5
1.6
0.8
2.3
15,6
15,7

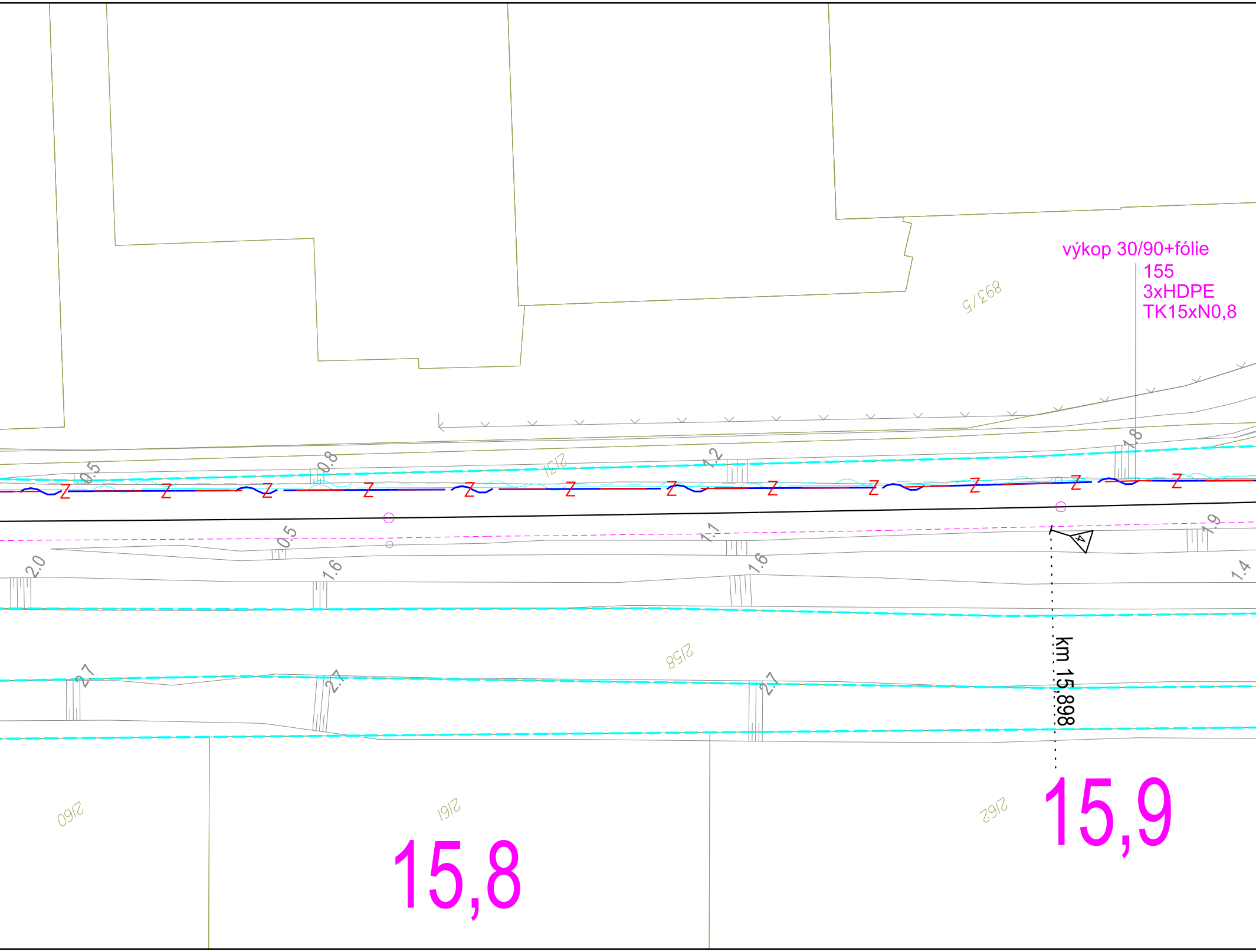
výkop 30/90+fólie
155
3xHDPE
TK15xN0,8
893/5
2151
0.5
0.8
1.2
1.8
0.5
1.1
1.9
2.0
1.6
1.6
1.4
2158
2.7
2.7
2.7
km 15,898
2160
2161
2162
15,8
15,9

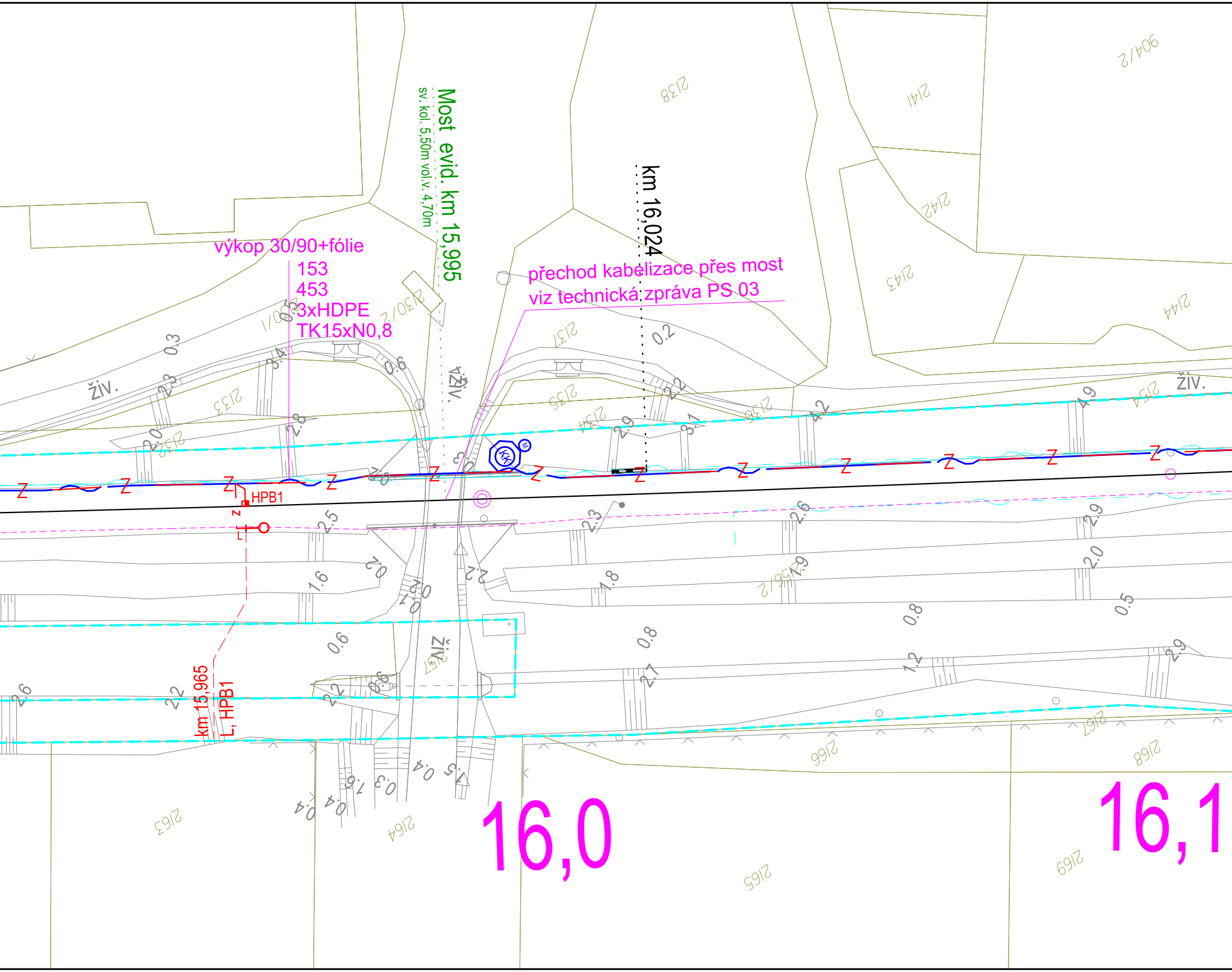
výkop 30/90+fólie
153
453
3xHDPE
TK15xN0,8
Most evid. km 15,995
sv. kol. 5,50m vol.v. 4,70m
km 16,024
přechod kabelizace přes most
viz technická zpráva PS 03
HPB1
km 15,965
L, HPB1
živ.
živ.
živ.
živ.
KK
M
Z
16,0
16,1
904/2
2138
2141
2142
2143
2144
2137
2135
2136
2134
2133
2132
2154
2130/2
2130/1
2156/2
2157
2163
2164
2165
2166
2167
2168
2169
0.3
2.3
3.4
0.6
2.8
2.0
0.2
2.2
2.9
3.1
4.2
4.9
3.0
2.5
2.3
2.6
2.9
1.6
2.0
1.8
2.0
0.5
0.8
0.8
0.6
1.2
2.7
2.9
2.6
2.2
2.2
0.6
0.4
0.4
1.6
0.3
0.4
1.5

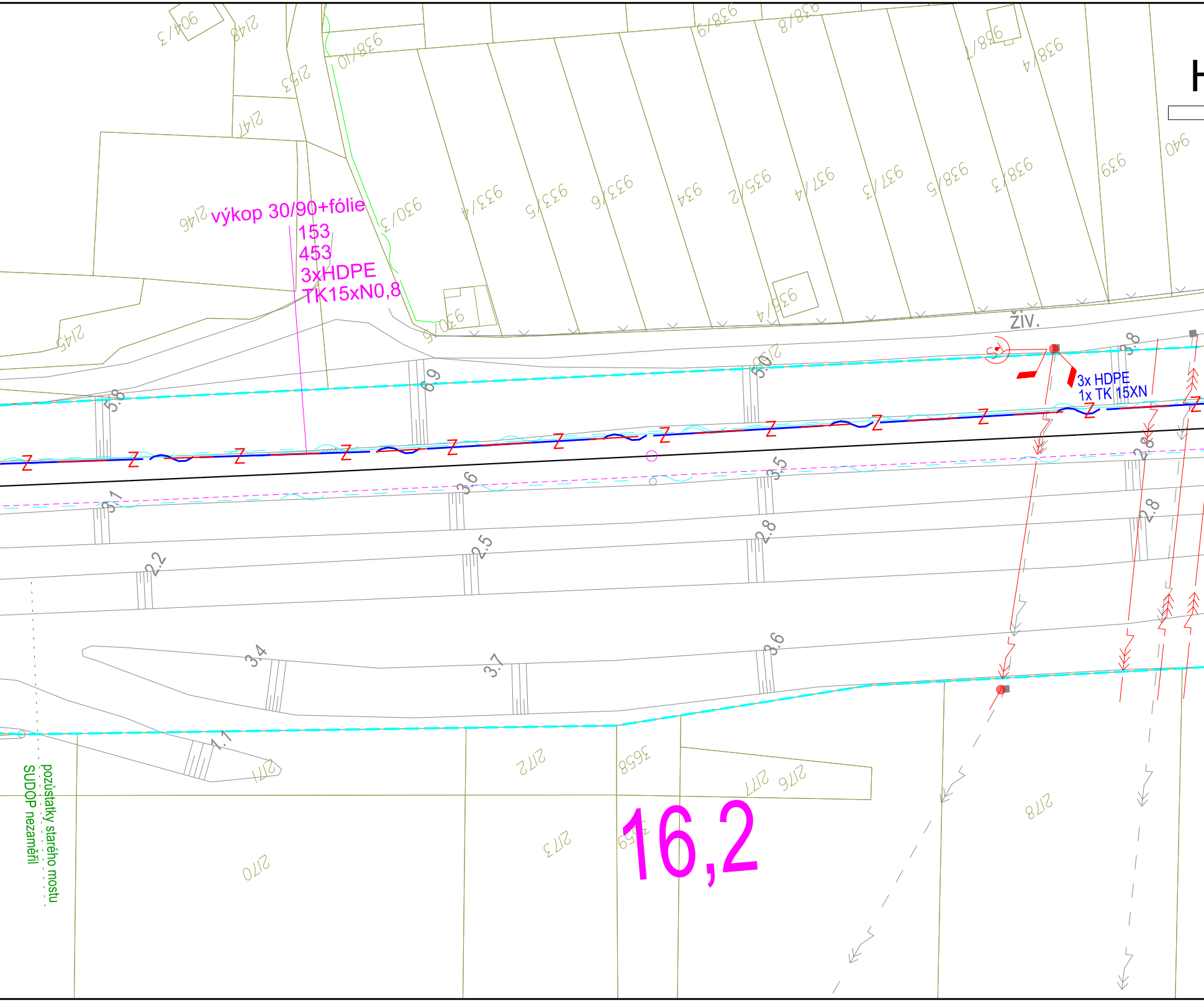
904/3
2148
938/10
2153
2147
938/9
938/8
938/7
938/4
940
939
938/3
938/5
937/3
937/4
935/2
934
933/6
933/5
933/4
930/3
2146
výkop 30/90+fólie
153
453
3xHDPE
TK15xN0,8
935/4
930/5
2145
živ.
3x HDPE
1x TK 15XN
5.8
6.9
5.0
3.8
3.1
3.6
3.5
2.8
2.2
2.5
2.8
2.8
3.4
3.7
3.6
1.1
2171
2172
3658
2177
2176
2178
2173
3659
2170
16,2
pozůstatky starého mostu
SUDOP nezaměřil

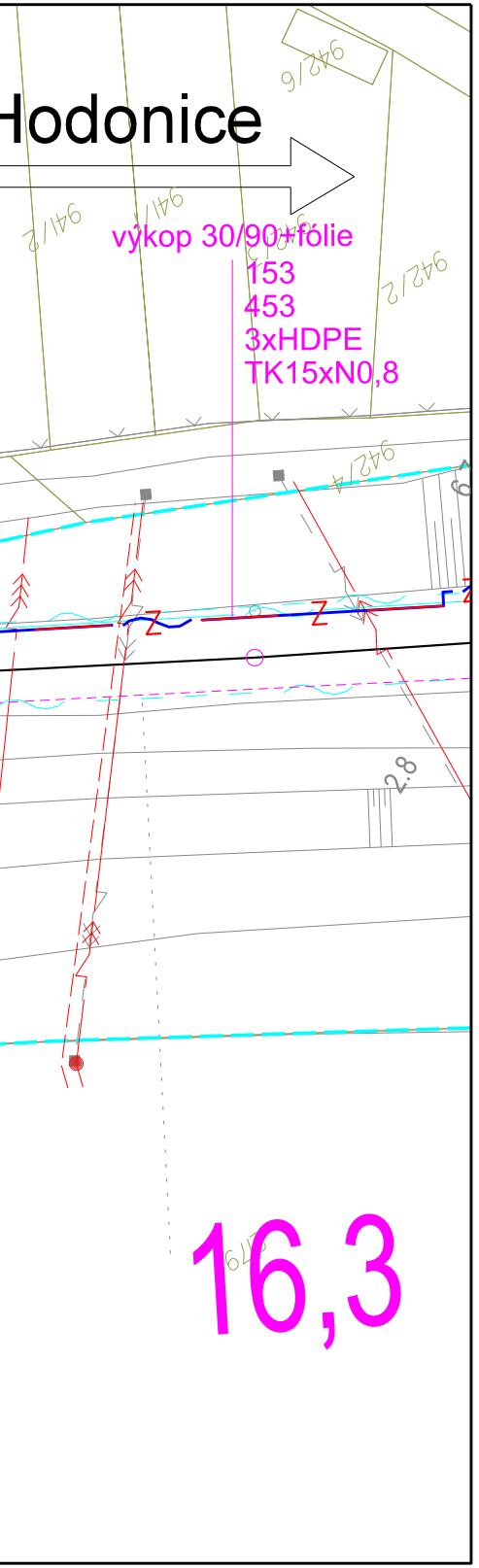
Hodonice
942/6
941/2
941/1
942/3
942/2
942/4
výkop 30/90+fólie
153
453
3xHDPE
TK15xN0,8
Z
Z
2.8
16,3

Legenda:

katastrální mapa	
hranice drážního pozemku (SŽ s.o.)	
hranice drážního pozemku (ČD a.s.)	
zaměření	
nové prvky a kabelizace	— Z —— Z —
osa koleje, stávající prvky	
rušené prvky	
hektometry, popisy	
krajnice komunikace	

Stávající sítě:

CETIN	
CETIN - nadzemní sítě	
NEJ - zemní optické vedení	
Obec Tasovice - dešťová kanalizace	
Obec Hodonice - veřejné osvětlení	bez zákresu - nutno vytýčit
ČEPS - nadzemní VVN	
GasNet	
EGD - NN nadzemní	
EGD - NN podzemní	
EGD - sdělovací	
EGD - VN nadzemní	
EGD - VVN nadzemní	
VAS - kanalizace	
VAS - vodovod	
ČD Telematika	
ČD Telematika - digi	
SŽ - SEE	
SŽ - SSZT	—— Z —— —— Z ——
SŽ - SZZ - MK	
SŽ - závislostní kabel + VP	
SŽ - drátovody (rušené)	
SŽ - SPS - vodovod	
SŽ - SPS - kanalizace	
SŽ - SPS - zemnící pásek	
SŽ - SPS - elektro	

EVROPSKÁ UNIE
Evropské strukturální a investiční fondy
Operační program Doprava

Ministerstvo dopravy
Státní fond dopravní infrastruktury

Orientační schéma:

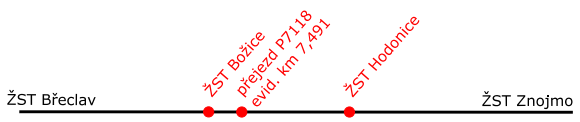
ŽST Břeclav
ŽST Božice
přejezd P7118
evid. km 7,491
ŽST Hodonice
ŽST Znojmo

Razítko oprávněné osoby:

Podpis: Datum:

Revize:	Datum:	Popis:	Kontroloval:
000	8/2023	Definitivní odevzdání dokumentace	Ing. Václav Švásta

Stavebník/Investor: **Správa železnic, státní organizace**
Adresa: Dlážděná 1003/7, 110 00 Praha 1
Zástupce investora: Oblastní ředitelství Brno
Adresa: Kounicova 688/26, 611 43 Brno

SPRÁVA ŽELEZNIC

Zhotovitel PD: **Signal Projekt s.r.o.**
Adresa: Vídeňská 55, 639 00 Brno
Kontakt: T: +420 543 233 962
E: projekce@signalprojekt.cz

Zhotovitel dílčí části PD: **Signal Projekt s.r.o.**
Adresa: Vídeňská 55, 639 00 Brno
Kontakt: T: +420 543 233 962
E: projekce@signalprojekt.cz

Hlavní projektant (HIP):	Specialista:	Odpovědný projektant:	Zpracovatel:
Ing. Přemysl Boguaj	Ing. Václav Švásta	Ing. Přemysl Boguaj	Ing. Přemysl Boguaj

Název stavby/akce: **Oprava zabezpečovacího zařízení v ŽST Božice a Hodonice**
Označení (S-kód): -
Zakázka č.: 23-025-40-311
Název části: Staniční zabezpečovací zařízení (SZZ)
Označení části: D.1.1.1
Název objektu: **Oprava SZZ Hodonice**
Označení objektu/komplexu: **PS 03**
Název přílohy: Polohopisný výkres km 15,200 - km 16,300
Název dílčí části přílohy:
Číslo přílohy: **2. 101**
Paré:

Kraj:	Katastrální území:	TUDU:
Jihomoravský	viz textová část	2082 04

Stupeň dokumentace:	Datum zpracování:	Formáty:	Měřítko:
DSP+PDPS	8/2023	13 x A4	1:500

S-kód:										Stupeň dokumentace:					Část:					Objekt:									Podobjekt:			Příloha:						Revize:			
X	X	X	X	X	X	X	X	X	X	–	P	D	P	S	–	D	1	1	1	X	–	P	S	0	3	X	X	X	X	–	X	X	–	2	–	1	0	1	–	0	0	0

[Prostor pro další informace]